

An aerial photograph of the Bâle region, showing a wide river (the Rhine) flowing through a valley. The landscape is a mix of green fields, urban areas, and industrial zones. A large airport terminal is visible on the left side of the image. The sky is blue with some light clouds.

L'Agglomération Trinationale de Bâle : Une smart city transfrontalière ?

Frédéric Duvinage, directeur de l'Eurodistrict Trinational de Bâle

le 16.09.2017

ALZETTEBELVAL, VERS UNE SMARTCITY TRANSFRONTALIÈRE

20 septembre 2017

Université du Luxembourg
Maison du Savoir - Grand Auditoire

Diagram illustrating smart city components: économie intelligente, environnement intelligent, éco citoyen, mobilité intelligente, mode de vie intelligent, administration intelligente.









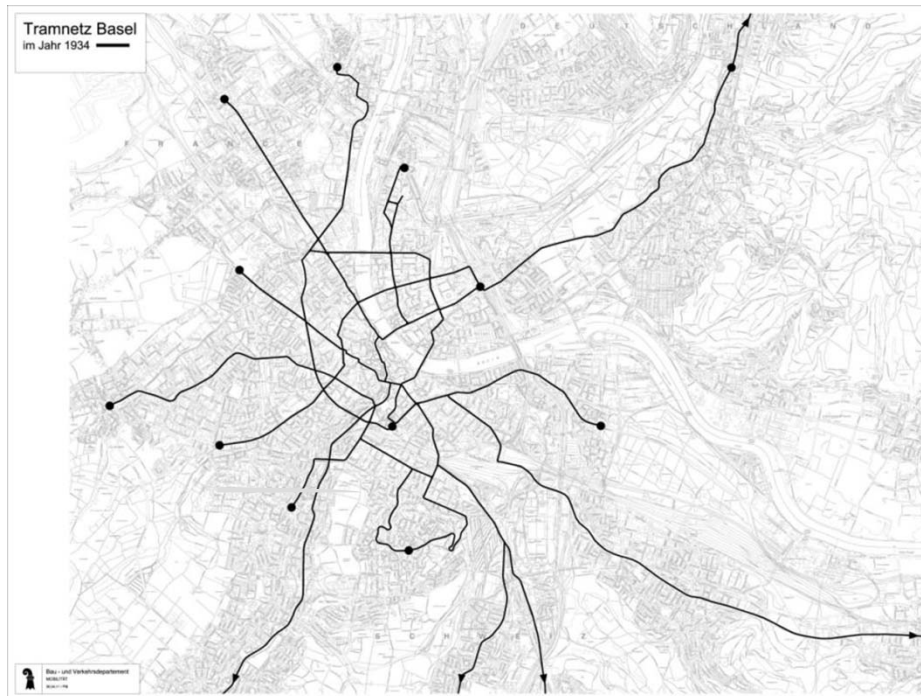




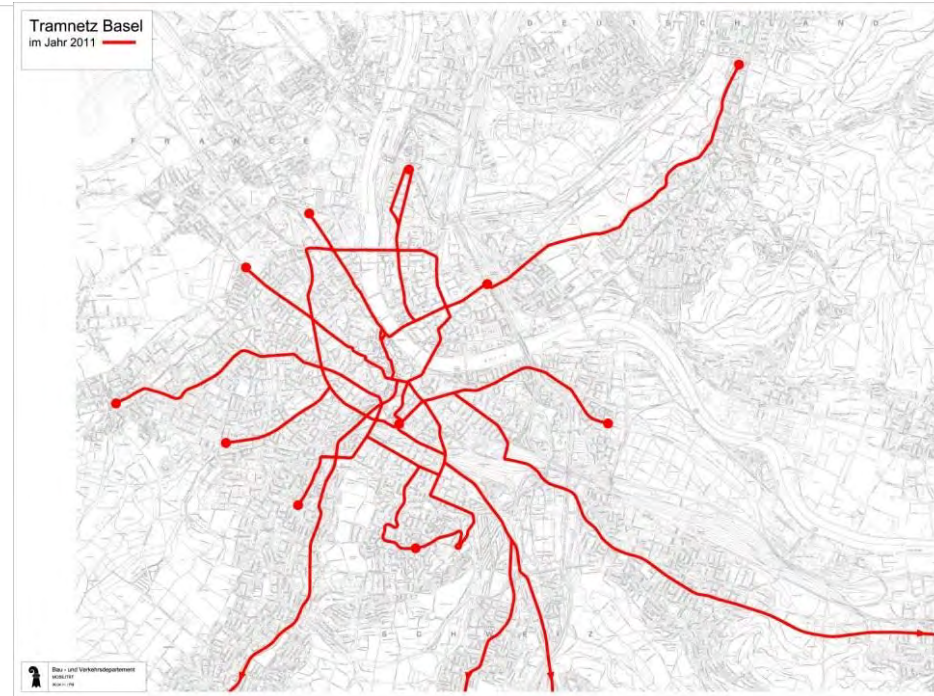
La coopération au niveau de l'exploitation du réseau et des infrastructures TC : les tramways



Réseau de tram 1934



Réseau de tram 2011



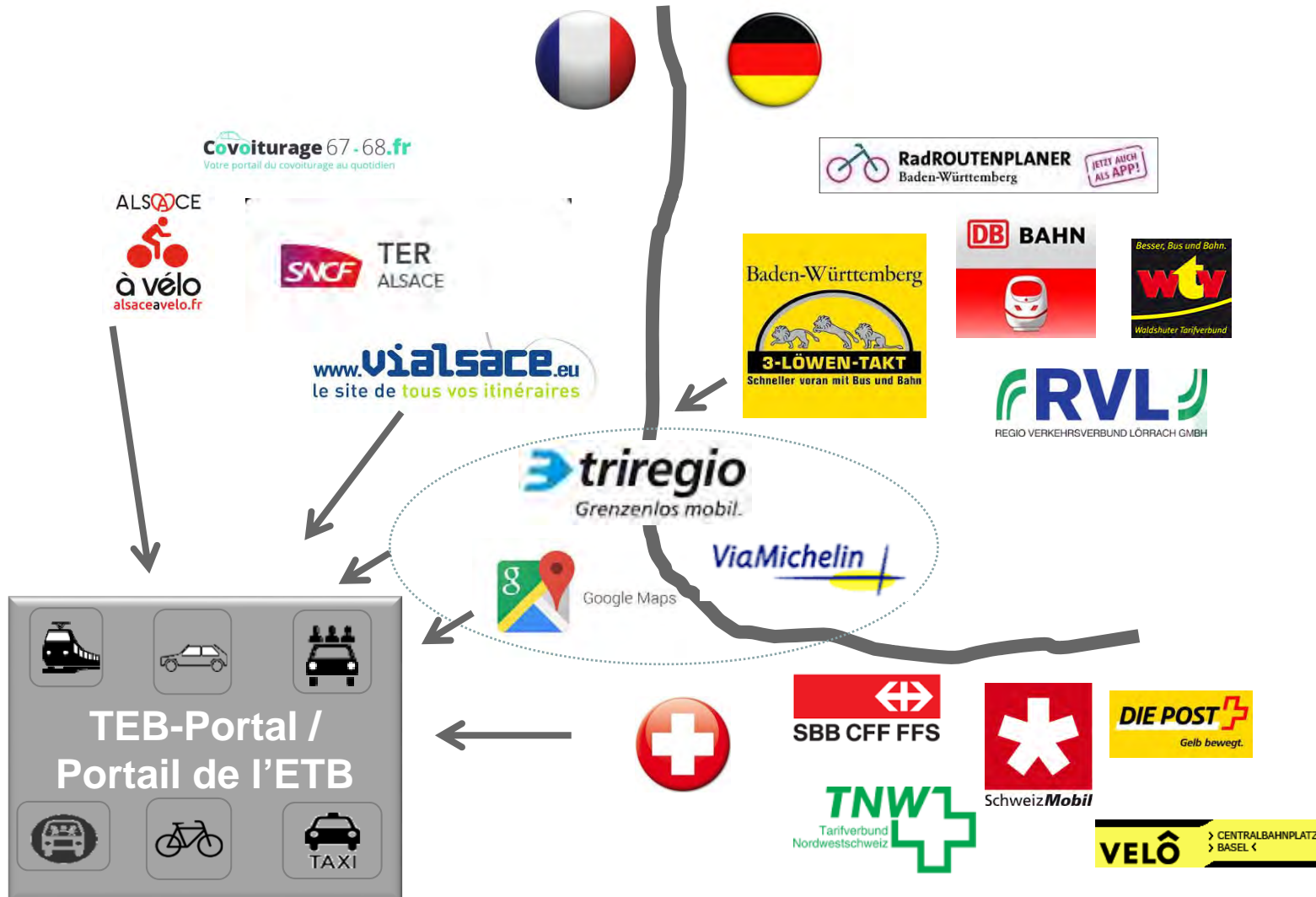








Avec un portail de mobilité de l'ETB

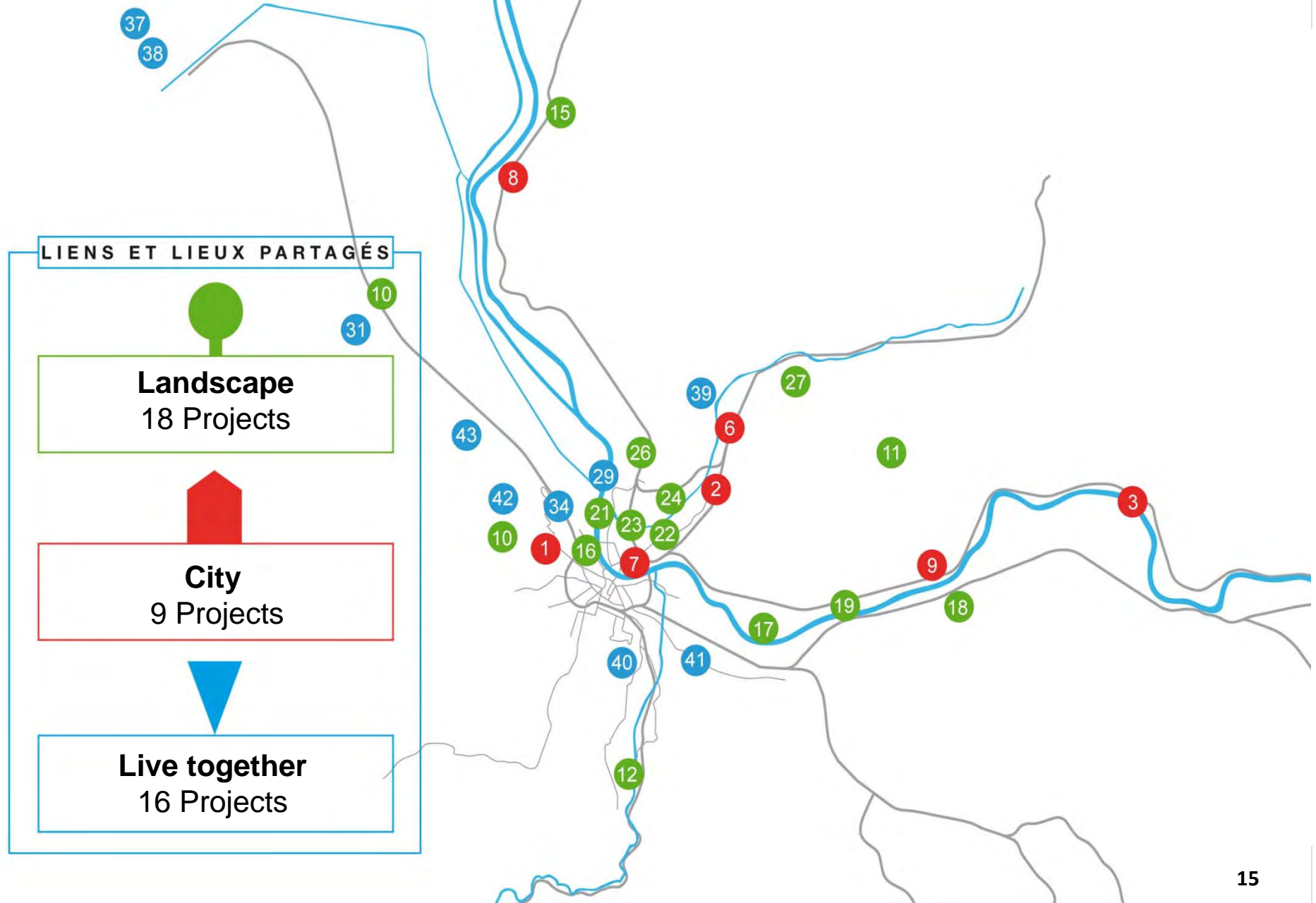


**AU DELÀ
DES
FRONTIÈRES
ENSEMBLE**

Appel à projets / Projektauftrag

**GEMEINSAM
ÜBER
GRENZEN
WACHSEN**

3 Themes IBA: 43 projects











HUNINGUE
WEIL AM RHEIN
3LAND BASEL

Trois villes – un avenir commun
Drei Städte – eine Zukunft



3Land - Projet prénominé IBA









Vis-à-vis urbain et vis-à-vis sur le Rhin







Merci de votre attention!
www.eurodistrictbasel.eu